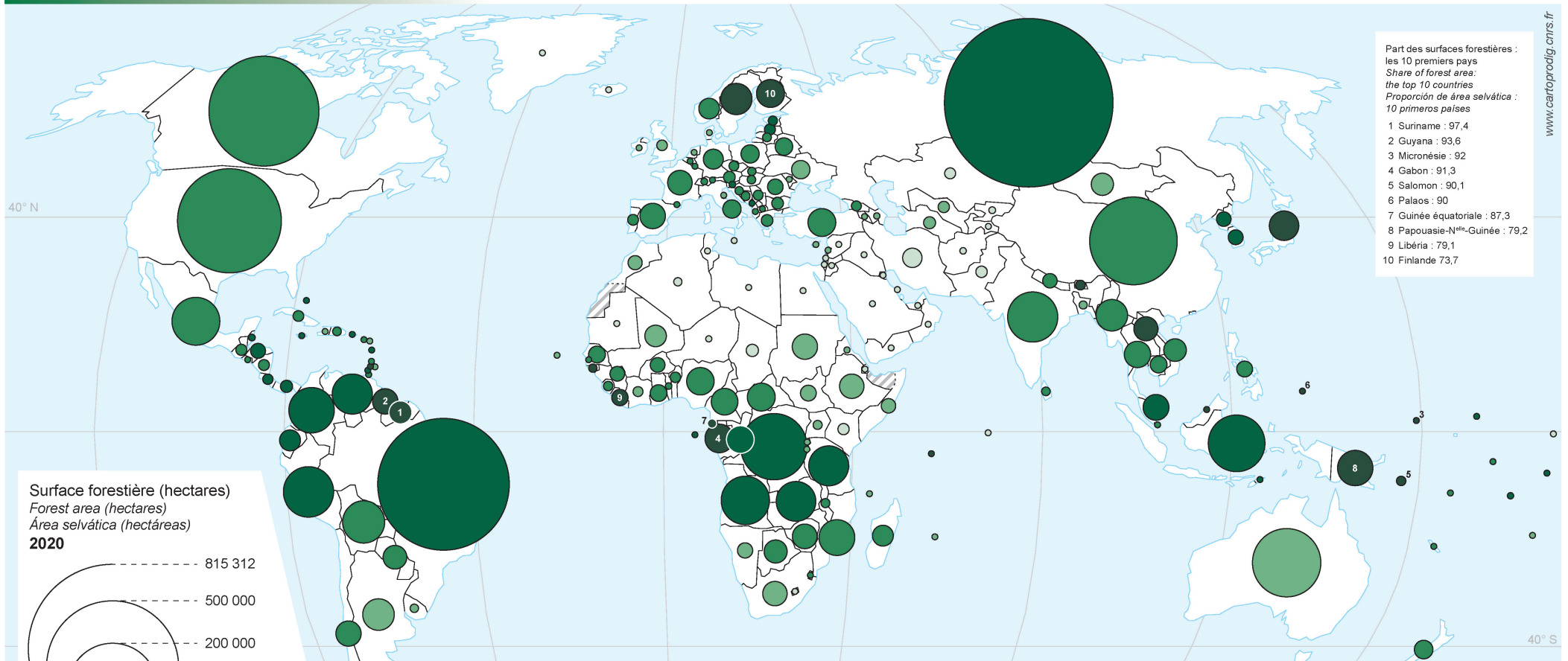


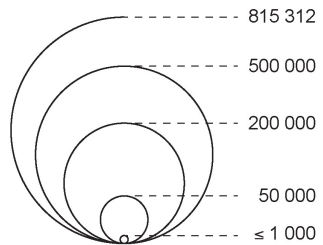
Les forêts (superficies et % du territoire), 2020
 The forest (areas and % of land area), 2020
 La selva (superficies y % del área de tierra), 2020



Part des surfaces forestières : les 10 premiers pays
 Share of forest area: the top 10 countries
 Proporción de área selvática : 10 primeros países

1	Suriname	: 97,4
2	Guyana	: 93,6
3	Micronésie	: 92
4	Gabon	: 91,3
5	Salomon	: 90,1
6	Palaos	: 90
7	Guinée équatoriale	: 87,3
8	Papouasie-N ^{ou} -Guinée	: 79,2
9	Libéria	: 79,1
10	Finlande	: 73,7

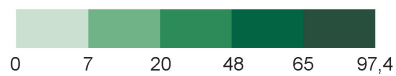
Surface forestière (hectares)
 Forest area (hectares)
 Área selvática (hectáreas)
2020




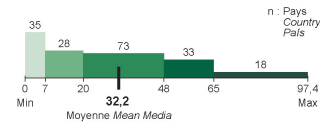
Les symboles sont proportionnels aux valeurs représentées.
 The symbols are proportional to the values.
 Los símbolos son proporcionales a los datos.

Note : toutes les valeurs inférieures ou égales au seuil minimum sont représentées par un symbole de même taille.
 Note: all values less than or equal to the minimum threshold are represented by a symbol of the same size.
 Nota : todos los valores inferiores o iguales al umbral mínimo se representan con un símbolo del mismo tamaño.

Surface forestière (% du territoire)
 Forest area (% of land area)
 Área selvática (% del área de tierra)
2020



 Territoire à statut contesté
 Territory with status disputed
 Territorio con estado contestado



Discretisation : Selon les seuils
 Discretization: Natural breaks
 Clasificación : El método de los umbrales naturales

Sources : World Bank ; FAO

2 000 km
 à l'équateur
 Projection : Robinson