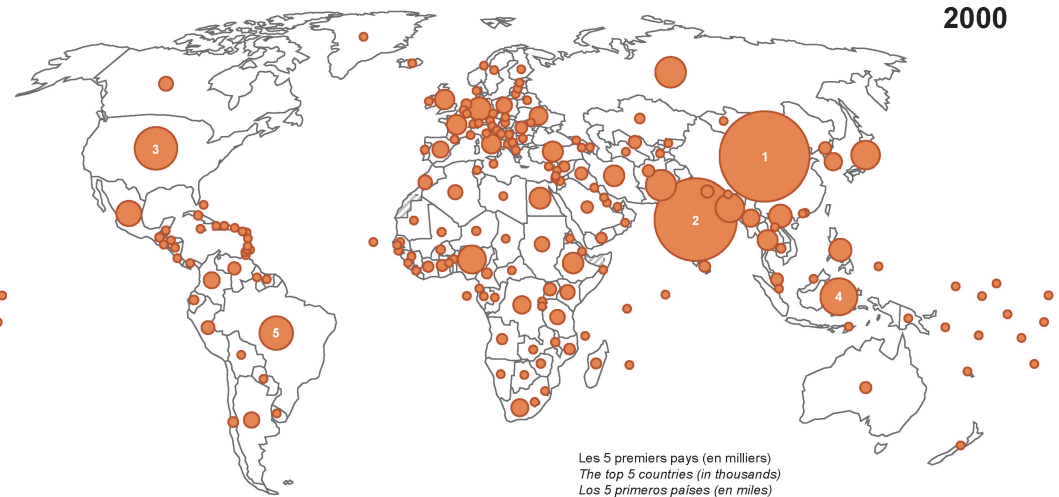


1980

Les 5 premiers pays (en milliers)  
The top 5 countries (in thousands)  
Los 5 primeros países (en miles)

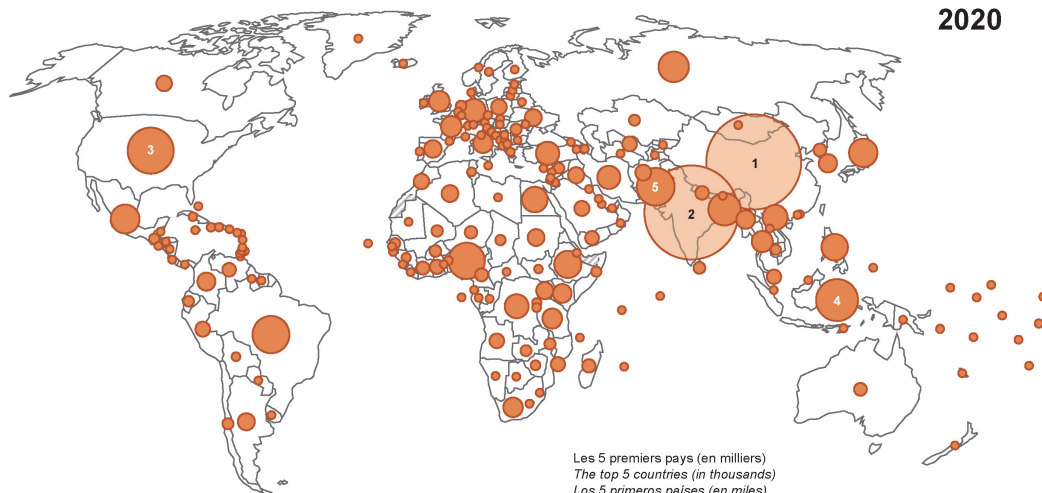
- 1 Chine : 981 235
- 2 Inde : 698 953
- 3 URSS : 263 562
- 4 États-Unis : 227 225
- 5 Indonésie : 147 448



2000

Les 5 premiers pays (en milliers)  
The top 5 countries (in thousands)  
Los 5 primeros países (en miles)

- 1 Chine : 1 262 645
- 2 Inde : 1 056 576
- 3 États-Unis : 282 162
- 4 Indonésie : 211 514
- 5 Brésil : 174 790

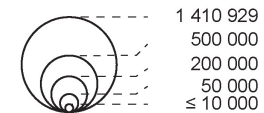



2020

Les 5 premiers pays (en milliers)  
The top 5 countries (in thousands)  
Los 5 primeros países (en miles)

- 1 Chine : 1 410 929
- 2 Inde : 1 380 004
- 3 États-Unis : 329 484
- 4 Indonésie : 273 524
- 5 Pakistan : 220 892

Population (milliers de personnes)  
Population (thousands people)  
Población (en miles de personas)



 Territoire à statut contesté  
Territory with status disputed  
Territorio con estado contestado

Les symboles sont proportionnels aux valeurs représentées.  
The symbols are proportional to the values.  
Los símbolos son proporcionales a los datos.

Toutes les valeurs inférieures ou égales au seuil minimum sont représentées par un symbole de même taille.  
All values less than or equal to the minimum threshold are represented by a symbol of the same size.  
Todos los valores inferiores o iguales al umbral mínimo se representan con un símbolo del mismo tamaño.

Les frontières sont celles en vigueur à la date de la carte.  
Borders are those in force at the date of the map.  
Las fronteras son los vigentes en la fecha del mapa.



Projection : Robinson

Sources : World Bank ; UN, World Urbanization Prospects

CC BY-NC-ND © UMR PRODIG