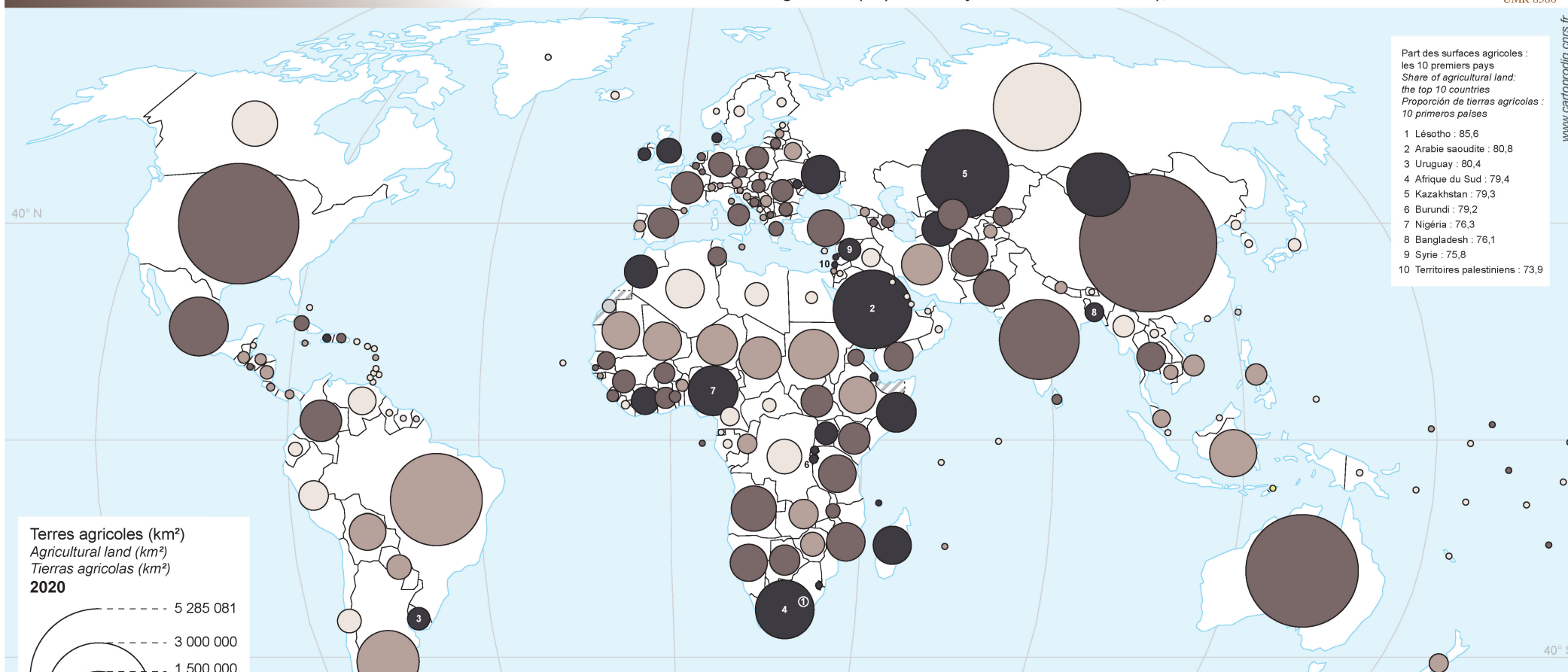


**Terres agricoles (superficies et % du territoire), 2020**

Agricultural land (areas and % of land area), 2020

Tierras agrícolas (superficies y % del área de tierra), 2020

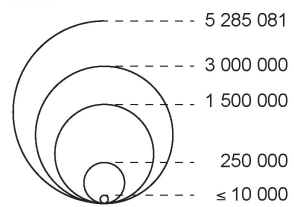


Part des surfaces agricoles :  
les 10 premiers pays  
Share of agricultural land:  
the top 10 countries  
Proporción de tierras agrícolas :  
10 primeros países

- 1 Lésoto : 85,6
- 2 Arabie saoudite : 80,8
- 3 Uruguay : 80,4
- 4 Afrique du Sud : 79,4
- 5 Kazakhstan : 79,3
- 6 Burundi : 79,2
- 7 Nigéria : 76,3
- 8 Bangladesh : 76,1
- 9 Syrie : 75,8
- 10 Territoires palestiniens : 73,9

www.cartoprodig.cnrs.fr

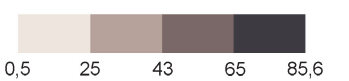
Terres agricoles (km<sup>2</sup>)  
Agricultural land (km<sup>2</sup>)  
Tierras agrícolas (km<sup>2</sup>)  
**2020**



Les symboles sont proportionnels aux valeurs représentées.  
The symbols are proportional to the values.  
Los símbolos son proporcionales a los datos.

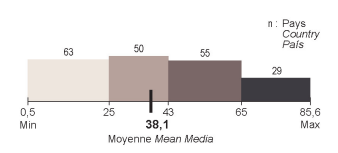
Note : toutes les valeurs inférieures ou égales au seuil minimum sont représentées par un symbole de même taille.  
Note: all values less than or equal to the minimum threshold are represented by a symbol of the same size.  
Nota : todos los valores inferiores o iguales al umbral mínimo se representan con un símbolo del mismo tamaño.

Terres agricoles (% du territoire)  
Agricultural land (% of land area)  
Tierras agrícolas (% del área de tierra)  
**2020**



Absence de données  
No data  
Sin datos

Territoire à statut contesté  
Territory with status disputed  
Territorio con estado contestado



Discretisation : Selon les seuils  
Discretization: Natural breaks  
Clasificación: El método de los umbrales naturales

2 000 km  
à l'équateur  
Projection : Robinson