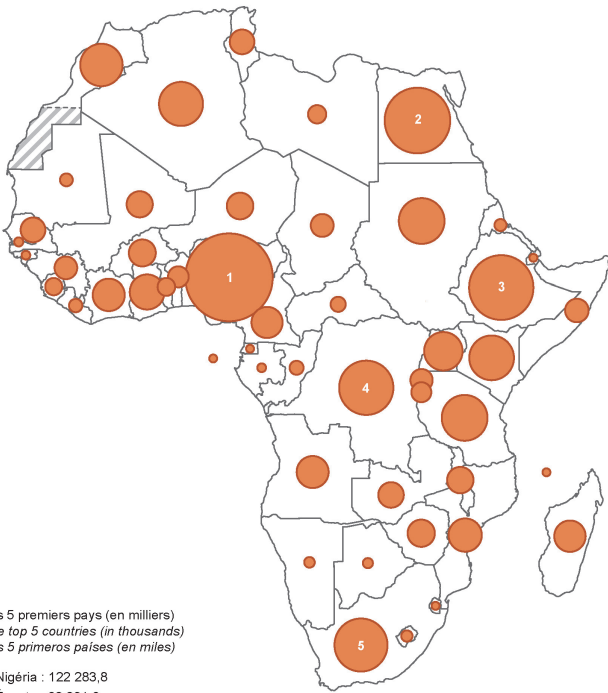


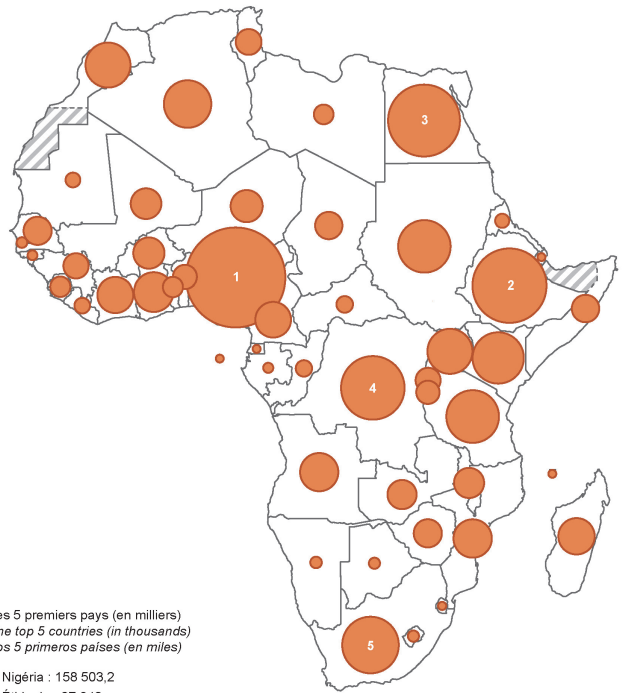
**2000**



Les 5 premiers pays (en milliers)  
The top 5 countries (in thousands)  
Los 5 primeros países (en miles)

- 1 Nigéria : 122 283,8
- 2 Égypte : 68 831,6
- 3 Éthiopie : 66 224,8
- 4 Rép. dém. du Congo : 47 105,8
- 5 Afrique du Sud : 44 967,7

**2010**



Les 5 premiers pays (en milliers)  
The top 5 countries (in thousands)  
Los 5 primeros países (en miles)

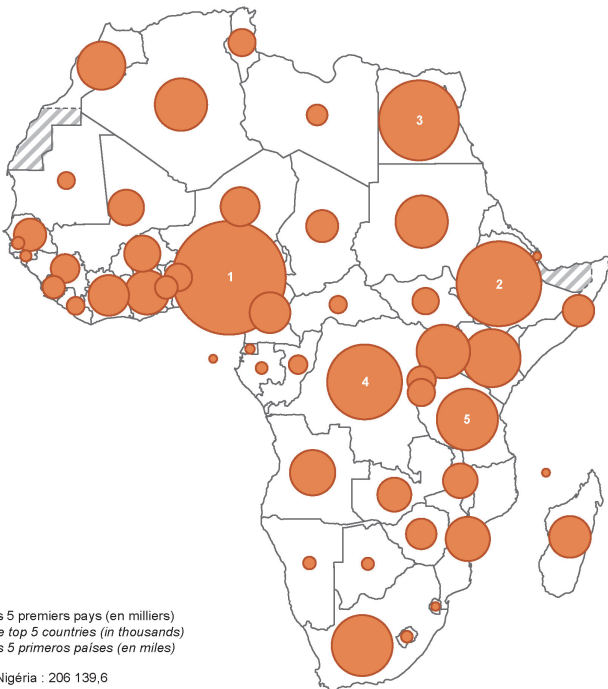
- 1 Nigéria : 158 503,2
- 2 Éthiopie : 87 640
- 3 Égypte : 82 761,2
- 4 Rép. dém. du Congo : 64 563,8
- 5 Afrique du Sud : 51 217



1 000 km

Projection : Mercator

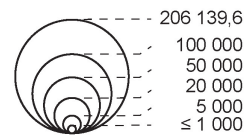
**2020**




Les 5 premiers pays (en milliers)  
The top 5 countries (in thousands)  
Los 5 primeros países (en miles)

- 1 Nigéria : 206 139,6
- 2 Éthiopie : 114 963,6
- 3 Égypte : 102 334,4
- 4 Rép. dém. du Congo : 89 561,4
- 5 Tanzanie : 59 734,2

Population (milliers de personnes)  
Population (thousands people)  
Población (en miles de personas)



 Territoire à statut contesté  
Territory with status disputed  
Territorio con estado contestado

Les symboles sont proportionnels aux valeurs représentées.  
The symbols are proportional to the values.  
Los símbolos son proporcionales a los datos.

Toutes les valeurs inférieures ou égales au seuil minimum sont représentées par un symbole de même taille.  
All values less than or equal to the minimum threshold are represented by a symbol of the same size.  
Todos los valores inferiores o iguales al umbral mínimo se representan con un símbolo del mismo tamaño.

Les frontières sont celles en vigueur à la date de la carte.  
Borders are those in force at the date of the map.  
Las fronteras son las vigentes en la fecha del mapa.